




DATOS DE INSCRIPCIÓN EN EL INSTITUTO DE LA FUNCIÓN REGISTRAL DEL ESTADO DE MÉXICO

Datos de Aprobación Publicación

EL PRESENTE PLANO FORMA PARTE INTEGRANTE DE LA MODIFICACIÓN DEL PLAN DE DESARROLLO URBANO DEL MUNICIPIO DE TEPOTZOTLÁN, APROBADO POR EL CABILDO MUNICIPAL DE FECHA _____ DEL 2020, CONTANDO CON EL DICTAMEN DE CONGRUENCIA DE FECHA _____ DEL 2020 Y PUBLICADO EN LA GACETA DE GOBIERNO DEL ESTADO DE MÉXICO DEL _____ DE _____ DEL 2020 E INSCRITO EN EL REGISTRO ESTATAL DE DESARROLLO URBANO CON FECHA _____ DE _____ DEL 2020.



GOBIERNO DEL ESTADO DE MÉXICO

EDOMEX

GOBIERNO MUNICIPAL 2019-2021

REPORTORIAN

Nuestra gente, nuestro mayor patrimonio

Plan de Desarrollo Urbano del Municipio de Tepotzotlán

E-05 BIS

Tepotzotlán, Estado de México

IMAGEN URBANA, EQUIPAMIENTO Y ESPACIO PÚBLICO EN LA CABECERA MUNICIPAL

Simbología Temática

ESTRATEGIAS DE IMAGEN URBANA

- Delimitación Centros Urbanos
- Delimitación Primer Cuadro del Centro Histórico
- Delimitación Centro Histórico
- Delimitación Contorno 3
- Conservación de Inmuebles y Monumentos

ESTRATEGIAS DE MORFOLOGÍA URBANA

- Programa de Reforestación
- Sendas Existentes
- Sendas por Consolidar

ESTRATEGIAS DE ESPACIO PÚBLICO Y EQUIPAMIENTO

- Parques Lineales
- Espacios Públicos Nuevos

Proyección: WGS 84 UTM Zona 14 Datum: World Geodetic System 1984
Fuente: Elaboración con datos vectoriales del Marco Geoestadístico Nacional, INEGI, 1:50,000, 2018; e información cartográfica municipal del IGECM, 2018.

Simbología Base

MEDIO FÍSICO

- Acueducto
- Corriente de agua
- Ríos
- Cimas
- Depresiones
- Curva de nivel
- Canales
- Alto
- Bajo
- Modelo de Elevación

URBANO

- Traza Urbana
- Mancha Urbana
- Localidades Rurales
- Vía Ferrea
- Lineas de transmisión eléctrica
- Vialidad Regional
- Vialidad Primaria

LÍMITE

- Limite municipal
- A.N.P. Estatal

Norte

Escala

0 0.175 0.35 0.7 Km

1:8,000

Localización

